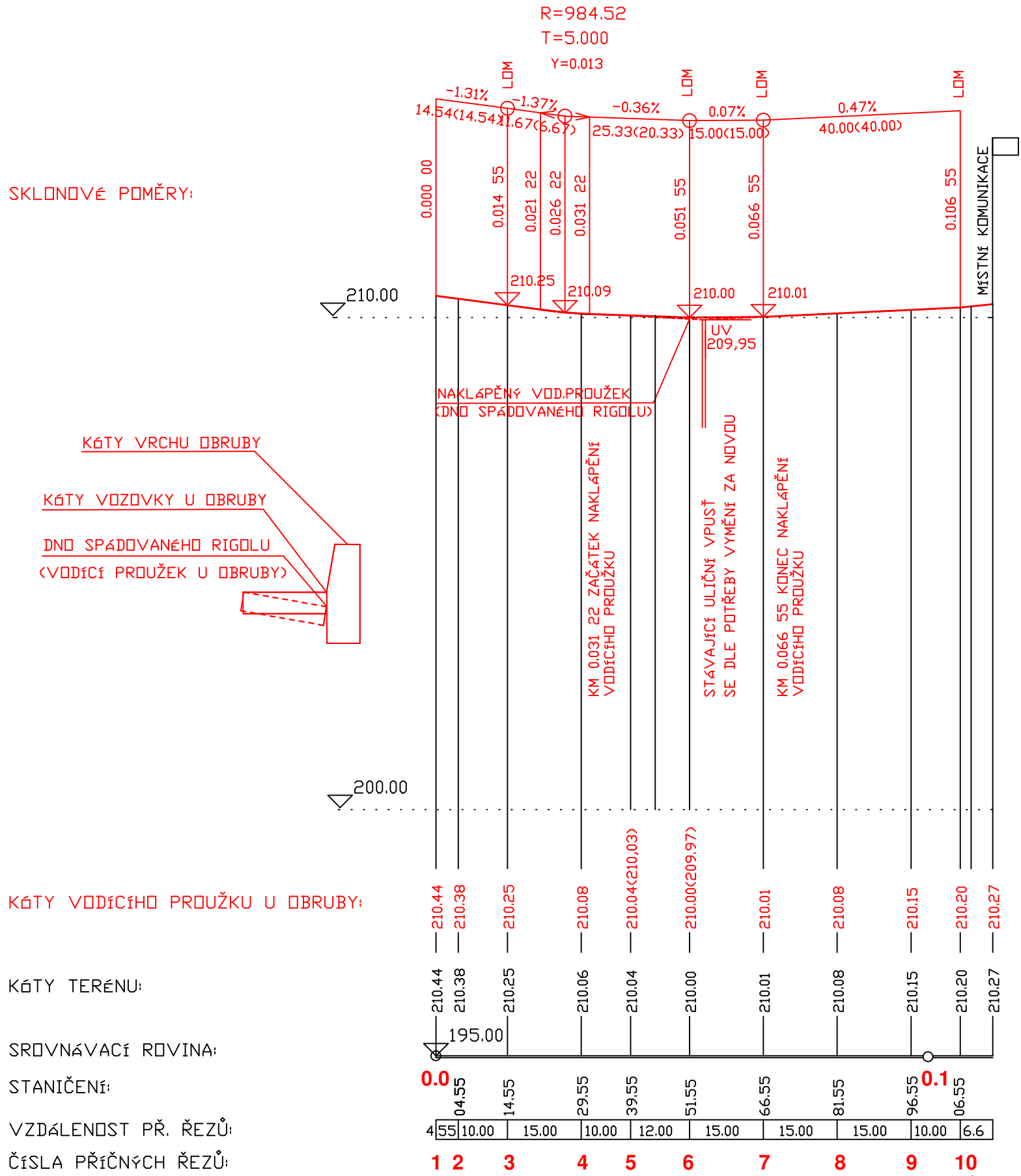


DRUH POVRCHU ÚZEMÍ
KATASTRÁLNÍ ÚZEMÍ
KRAJ: PARDUBICKÝ

PODÉLNÝ ŘEZ VOZOVKOU U OBRUBY

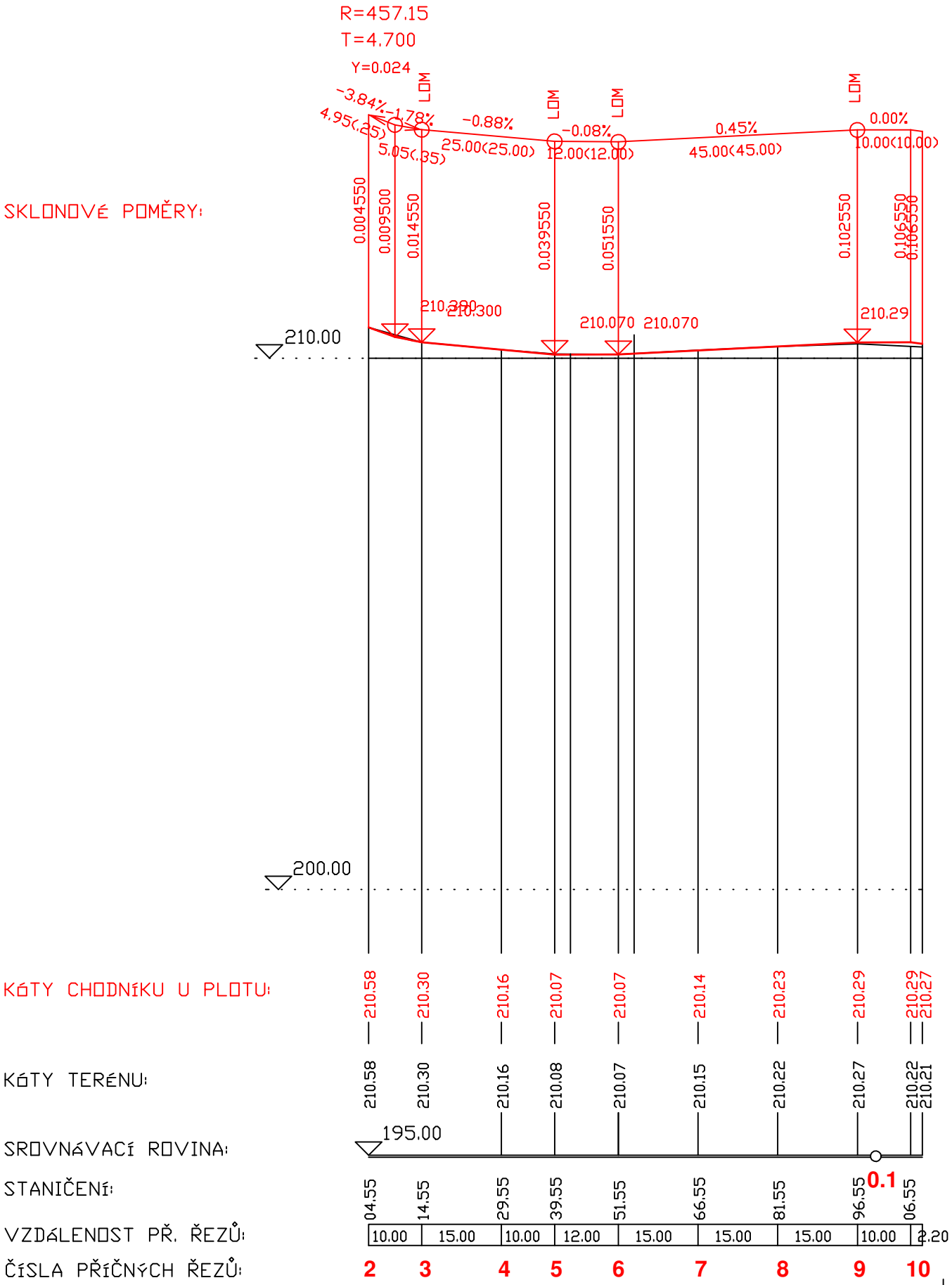
1 : 1 000/100




DRUH POVRCHU ÚZEMÍ
KATASTRÁLNÍ ÚZEMÍ
KRAJ: PARDUBICKÝ

PODÉLNÝ ŘEZ CHODNÍKEM U PLOTU

1 : 1 000/100



SOUŘADNICOVÝ SYSTÉM: JTSK
VÝŠKOVÝ SYSTÉM: BALT p.v.

NADN_YSKA		Index	Změna	Datum	
Vypracoval Sýkorová M. <i>Sýkorová</i>		Kontroloval Ing. Kučera M. <i>Kučera M.</i>		 VDI PROJEKT s.r.o. vodohospodářská a dopravní infrastruktura K Botiči 1453/6, 101 00 Praha 10	
Zodpovědný projektant Ing. Kučera M. <i>Kučera M.</i>		Hlavní inženýr projektu Ing. Kučera M. <i>Kučera M.</i>			
Akce REKONSTRUKCE CHODNÍKU VE LHOTĚ PODÉL SIL.III/03323				Investor Město Přelouč	
Objekt SO 101 CHODNÍKY				Město / Obec Přelouč / Lhota	Kraj Pardubický
				Technická zpráva	Formát 3XA4
Profese DOPRAVNÍ STAVBY				Stupeň DSP+PDPS	Měřítko 1:1000/100
Název přílohy PODÉLNÉ ŘEZY				Číslo zakázky 108/19	Paré
				Číslo přílohy D.3	